










- Legende**
-  Habicht 2015 bzw. potenzieller Horst
  -  Mäusebussard 2016
  -  potenziell Mäusebussard
  -  Horst unbestimmt
  -  unklar, ob Horst
  -  Rotmilan 1000m-Radius, 2016 und 2017
  -  Uhu 1000m-Radius, 2016 und 2017
  -  Wespenbussard 1000m-Radius, 2016 und 2017
  -  1000m-Radius um Konzentrationszone 1

**FABION GbR**  
 Naturschutz - Landschaft - Abfallwirtschaft  
 Winterhäuser Str. 93  
 97084 Würzburg  
 Tel. 0931 / 21 401  
 Fax 0931 / 28 73 01  
 email: umweltbuero@fabion.de





**Teilflächennutzungsplan  
 "Konzentrationszonen  
 für Windkraftanlagen"**

**Konzentrationszone 1**  
**Stadt Bad Mergentheim,  
 Main-Tauber-Kreis**

*Horstkartierung 2016,  
 mit Ergänzung 2017 -  
 kollisionsgefährdete Greifvögel  
 mit den auf den jeweiligen Horst  
 bezogenen, flächig dargestellten  
 Abstandsradien*

Maßstab 1 : 15.000    Stand: 21.12.2017

Datengrundlage: Google Earth 29.03.2014